

Schwangauer Rundweg

Schwangau, Waltenhofen

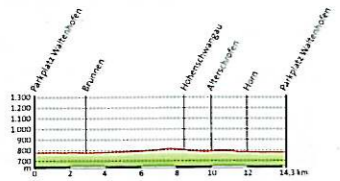
14,3 km

03:30 h


77 hm 780 m

● 822 m

Parkplatz Ortsteil Waltenhofen



Auf diesem Weg entdecken Sie die Schönheit und Einzigartigkeit von Schwangau, dem Dorf der Königsschlösser: Kristall klare Seen, imposante Kirchengebäude und ein steter Blick auf eine königliche Bergkulisse – der „Schwangauer Rundweg“ führt Sie zu den eindrucksvollsten Plätzen. Diese leichte Rundtour führt über Brunnen zur Tegelbergbahn–Talstation, vorbei an der Reithalpe zum Ortsteil Hohenschwangau. Über Alterschrofen, Horn geht der Weg am Forggensee wieder zurück zum Ausgangspunkt. Die Wegbeschaffenheit ist auch für Kinder und mobilitätseingeschränkte Menschen gut geeignet.



Drei-Schlösser-Weg

Hohenschwangau

13,2 km


04:45 h

460 hm 784 m

● 997 m

Parkplatz Hohenschwangau - kostenpflichtig

Die Wanderung startet in Hohenschwangau mit dem Aufstieg zum Schloss Neuschwanstein. Weiter geht es zur Marienbrücke oberhalb der Pöllat. Anschließend wandern wir wieder hinunter in den Ort, weiter zum Schloss Hohenschwangau. Ab hier den Wegweisern „Schwansee“ folgen. Am Schwansee angekommen folgen Sie der Beschilderung „Kalvarienberg“. Nach einigen Kehren kommt der Abzweig Kalvarienberg, hier offenbart sich bereits nach wenigen Minuten Anstieg ein atemberaubendes 360-Grad-Panorama auf die drei Schlösser, die imposante Bergkulisse und das Allgäuer Voralpenland. Anschließend wandern Sie weiter in Richtung Füssen.



GEOgrenzGÄNGER

Schwangau, OT Alterschrofen

15,4 km

05:00 h

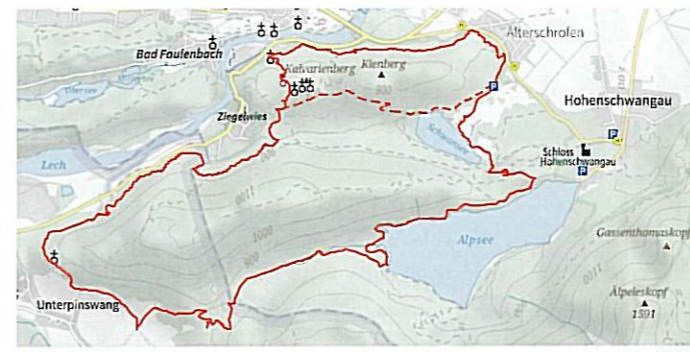
470 hm 789 m

● 892 m

P Schwanseeparkplatz in Alterschrofen

Der GEOgrenzGÄNGER ist ein neuer Rundweg, der Sie über Schwangau, vorbei am Walderlebniszentrum Ziegelwies, nach Pinzwang/Tirol und wieder an Ihren Ausgangspunkt führt. Anhand von Erlebnisstationen erfahren Sie Wissenswertes über die geologischen Besonderheiten entlang der Wegstrecke. Im Walderlebniszentrum wurde eigens ein Ausstellungsraum errichtet, um die herausragende Geologie dieser Region zu visualisieren. Durch verschiedene Einstiege und die Variante ‚Kleiner GEOgrenzGÄNGER‘ (5,6 km – für Familien geeignet), können Sie Ihre persönliche Geopfad-Etappe nach eigenem Ermessen gestalten.

Der Geopfad ist ein Gemeinschaftsprojekt und wurde durch Mittel der EU (INTERREG IV), der Republik Österreich sowie des Freistaates Bayern gefördert.



Tipps für sicheres Wandern

Bitte berücksichtigen Sie bei Ihrer Tourenplanung:


- Holen Sie zu jeder Jahreszeit eine Wetterprognose ein!
- Überprüfen Sie die Gelände- und Wegebeschaffenheit!
- Stimmen Sie Ihre Ausrüstung (Kleidung u. Schuhwerk) sowie Ihre Verpflegung (Getränke!) auf die Länge Ihrer Tour ab!
- Informieren Sie Ihren Gastgeber / Bekannte über das Ziel Ihrer Wanderung

...und auf Ihrer Wanderung:

- Bleiben Sie bitte auf den markierten Wegen!

Die Zeitangaben in diesem Flyer beziehen sich auf die reinen Gehzeiten!

Weitere Auskünfte und Tipps für Ihre Wanderung erhalten Sie in der Tourist Information.



Herausgeber: Tourist Information Schwangau
Kartographie und Layout: www.green-solutions.info
Kartgrundlage © OpenStreetMap contributors

Tourist Information Schwangau
Münchener Straße 2
D-87645 Schwangau
Telefon 0 83 62 - 81 98-0
Telefax 083 62 - 81 98-25
info@schwangau.de
www.schwangau.de

